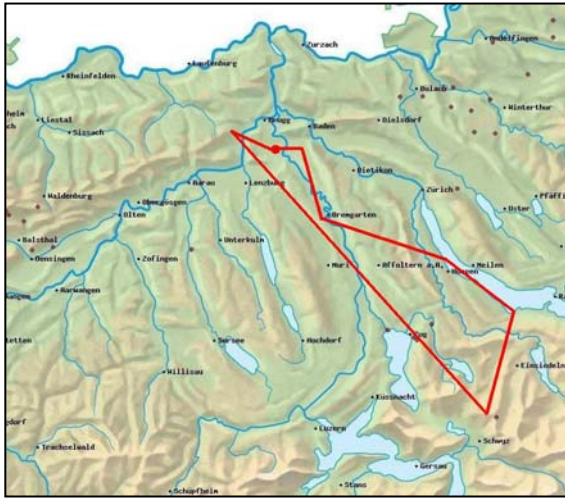


# Rundflug Birrfeld

Route 11: Mythen - Zürichsee, Dauer ca. 48 Min.



Das Rundflugteam der Fliegerschule Birrfeld heisst Sie ganz herzlich willkommen auf dem heutigen Rundflug. Ganz bestimmt kommen Sie mit Ihrem Piloten an vielen schönen Orten vorbei. Mit diesem Blatt möchten wir Ihnen für jede Route noch einige spannende Informationen zu Ihrem gewählten Rundflug mitgeben.

## Die Mythen

Die Mythen, sind ein Bergmassiv in der Zentralschweiz, bestehend aus den zwei Gipfeln der Kleinen Mythe und der Grossen Mythe. Die Mythen sind das Wahrzeichen von Schwyz. Auf die Grosse Mythe führt von der Holzegg aus ein nur im Sommer begehbarer Bergweg, auf dem Gipfel auf 1898.1 m ü. M. befindet sich ein Bergrestaurant. In diesem Restaurant gibt es einen Stammtisch, der für den 100er Club reserviert ist. Mitglied kann man nur werden, indem man innerhalb eines Jahres 100 Mal den Berg bestiegen hat. Dieses Limit ist jedes Jahr neu zu erfüllen.




## Geologie


Geologisch sind die Mythen unterostalpine Klippen, das heisst Überbleibsel der unterostalpinen Decken. Ausserdem ist der Grosse Mythen geologisch interessant, da sich kurioserweise älteres Gestein (die couches rouges im Gipfelbereich) über jüngerem Gestein befindet.

## Namensgebung

Die Mythen sind einzeln feminin, es heisst «die grosse und die kleine Mythe». Dass das nicht neu ist, kann man einem Ratsprotokoll aus dem Jahr 1552 entnehmen: «under der miten...» (STASZ RP III, 102, 1: 108, k). Nachzulesen in der Dissertation des Schwyzer Namenforschers Viktor Weibel. Auf das feminine Geschlecht weist auch der Geologe Albert Heim 1866 in seinem berühmten «Panorama von der Grosse Mythe» hin. Übrigens deutet Viktor Weibel den Namen wie folgt: Der Ursprung des Namens liegt im lateinischen Wort «meta» (feminin), das soviel wie «etwas Aufragendes» bedeutet.



Auch im Winter für  
Schneesport  
empfehlenswert !



## Panorama - Wanderung auf und rund um den grossen Mythen:



<b>Anfahrt:</b>	von Schwyz nach Obdorf (946m)
<b>Route:</b>	Obdorf - Mythenbad - Holzegg - Gr. Mythen (1899m) - Zwüschet Mythen – Obdorf
<b>Gehzeit:</b>	ca. 5,5 Std
<b>Höhendifferenz:</b>	ca. 900m

## Einsiedeln

Einsiedeln ist eine Gemeinde im Kanton Schwyz. Die Gemeinde zählt ca. 13'000 Einwohner und ist identisch mit dem gleichnamigen Bezirk. Sie setzt sich aus dem Dorf Einsiedeln und den sechs Ortschaften Bennau, Egg, Willerzell, Euthal, Gross und Trachslau zusammen. Der Ort Einsiedeln selber, der meistbesuchte Wallfahrtsort der Schweiz, liegt südlich des Zürichsees auf einer Hochebene (ca. 880 m.ü.M.). Bekannt ist Einsiedeln durch die barocke Klosterkirche, den bedeutendsten Barockbau der Schweiz mit der Gnadenkapelle und einer Figur der Schwarzen Madonna, die unter Katholiken grosses Ansehen genießt.



Schon vor rund 12'000 Jahren wurde das Hochtal von nomadisierenden Jägern besucht. Zahlreiche Funde aus der Steinzeit und aus der Bronzezeit wurden in den vergangenen Jahren aufgefunden. Doch bestanden damals vermutlich keine festen Siedlungen in dieser Gegend. Der Wallfahrtsort Maria Einsiedeln (im Finstern Wald) ist eng mit dem Leben des heiligen Meinrad verbunden. Im Jahre 835 soll dieser an der Stelle, wo heute die Gnadenkapelle in der Klosterkirche steht, eine Klausel und eine Kapelle errichtet haben, um in der Einsiedelei Gott zu dienen (daher der Ortsname Einsiedeln). Der Sage nach wurde Meinrad 861 von zwei Landstreichern erschlagen. Daraufhin sollen zwei Raben die Mörder verfolgt und vor Gericht geführt haben. Aus diesem Grund sind auf dem Einsiedler Wappen zwei Raben abgebildet.

## Lust auf mehr ?

In unserem Angebot finden Sie weitere Rundflüge in andere interessante Regionen der Schweiz. Sie können die Route auch selber bestimmen, wieso nicht mal kurz bei sich Zuhause aus der Vogelperspektive vorbeischaun ?



-> Rufen Sie uns an:

056 / 464 40 40  
[www.birrfeld.ch](http://www.birrfeld.ch)